



## Länsstyrelsen Västernorrlands beslut om bildande av Långörens naturreservat, Sundsvalls kommun, samt föreskrifter för reservatet;

beslutad den 2 juni 2015 (dnr 511-2968-15).

Länsstyrelsen beslutar med stöd av 7 kap 4 § miljöbalken (1998:808) att avsätta delar av fastigheten Armsjön 1:1 samt delar av havet utanför, Sundsvalls kommun som naturreservat. Reservatet är beläget mellan Galtström och länsgränsen, cirka 27 km söder om Sundsvall.

Länsstyrelsen meddelar följande föreskrifter enligt 7 kap 30 § miljöbalken om rätten att färdas och vistas inom reservatet samt om ordningen i övrigt inom reservatet:

Utöver vad som för övrigt gäller är det förbjudet att:

1. fälla eller på annat sätt skada levande eller döda, stående eller omkullfallna träd och buskar.
2. plocka, gräva upp eller på annat sätt ta bort kärleväxter, fastsittande alger, mossor, lavar eller svampar, med undantag för plockning av marklevande mat- och färgsvamp och bär.
3. genom grävning eller på annat sätt skada mark, bottenar eller vattenmiljö.
4. klättra i boträd eller på annat sätt medvetet störa eller skada djurlivet.
5. bedriva fiske med bottentrål.
6. bedriva fiske i Grönsviken och Fäbodviken med utanförliggande mynningsområden (se karta).
7. ankra, förtöja eller lägga upp båt eller flotte längre än 5 dygn, utom när vädret inte medger fortsatt färd.
8. bunkra, lossa eller lagra flytande bränsle.
9. släppa ut avloppsvatten, barlastvatten eller tankspolvatten.
10. genomföra tävlingar, lägerverksamhet eller andra större arrangemang utan länsstyrelsens tillstånd.
11. uppföra anläggning, såsom vindskydd, koja, bänk, spång, stängsel, ledning, mast eller torn.
12. sätta upp skylt, tavla, affisch eller göra inskrift.



13. bedriva fågeljakt. Föreskriften gäller ej ringmärkning av fågel.

Tillstånd enligt föreskrift 10 kan innebära att undantag ges från flera föreskrifter. För verksamheten gäller att eventuell överkan inte annat än alldeles obetydligt får påverka de värden som reservatet syftar till att bevara.

Länsstyrelsen kan ge tillstånd för vetenskapliga undersökningar som innebär någon form av markering, fällfångst eller annan överkan, under förutsättning att denna överkan inte annat än alldeles obetydligt påverkar de värden som reservatet syftar till att bevara. Vetenskapliga undersökningar som inte innebär markering av provytor eller annan överkan är tillåtna i reservatet. Vidare ska föreskrifterna inte hindra att i vetenskapligt syfte ta minsta möjliga mängd belägg för artbestämning av exempelvis svampar eller insekter. Observera dock att insamling av vissa arter även kan vara reglerad i artskyddsförordningen (2007:845).

Föreskrifterna ovan gäller från den 3 juni 2015.

Beslutet innefattar även föreskrifter med stöd av 7 kap 5 och 6 §§ miljöbalken i fråga om rätten att förfoga över berörd mark samt att tåla visst intrång.

Beslutet med tillhörande karta förvaras hos Länsstyrelsen.

Gunnar Holmgren

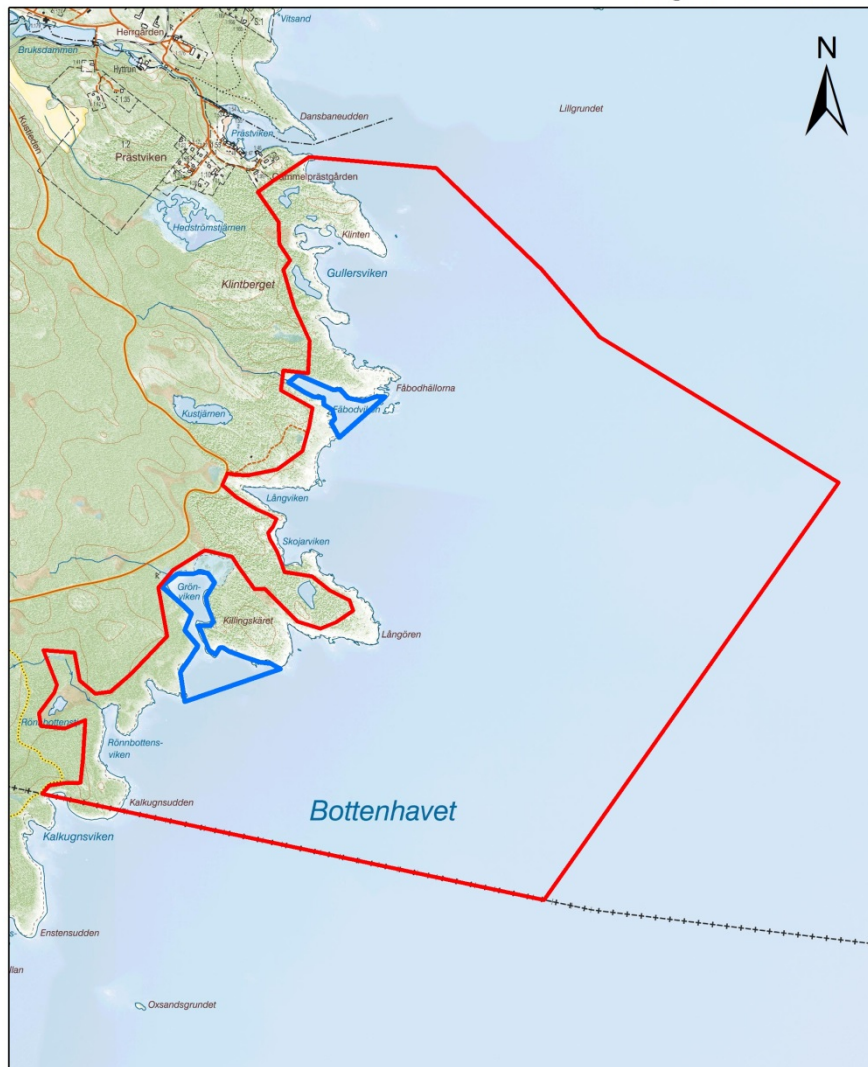
Charlotta Nygård

Utgivare

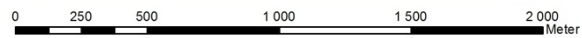
Gusten Windelhed, Länsstyrelsen Västernorrland



# Långörens naturreservat

## Bilaga 1. Beslutskarta



© Lantmäteriet Geodatasamverkan  
© Länsstyrelsen Västernorrland



-  Reservatsgräns
-  Område med totalt fiskeförbud

Dnr 511-2968-15  
Länsstyrelsen Västernorrland